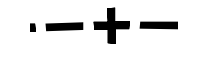


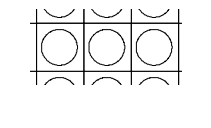

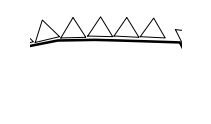


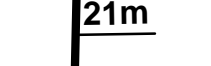
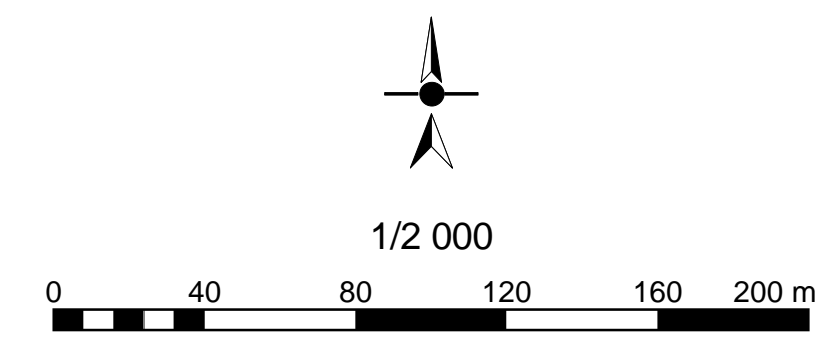


LEGENDE

-  Limite communale
-  Limite et nom de zone
-  Limite et nom de secteur
-  Espace boisé classé
-  Emplacement réservé
-  Règle architecturale particulière
-  Chemin à conserver
-  * 1 Élément patrimonial identifié
-  21m Marge de recul



1
2
3



Commune de VILLERUPT



Plan Local d'Urbanisme
Révision

D - Zonage 1/2000è Planche 3

Document conforme à celui annexé
à la délibération du Conseil Municipal
en date du
approuvant la révision
du Plan Local d'Urbanisme
Le Maire

