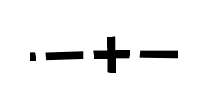


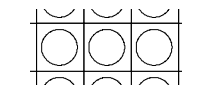




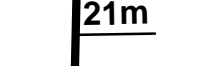
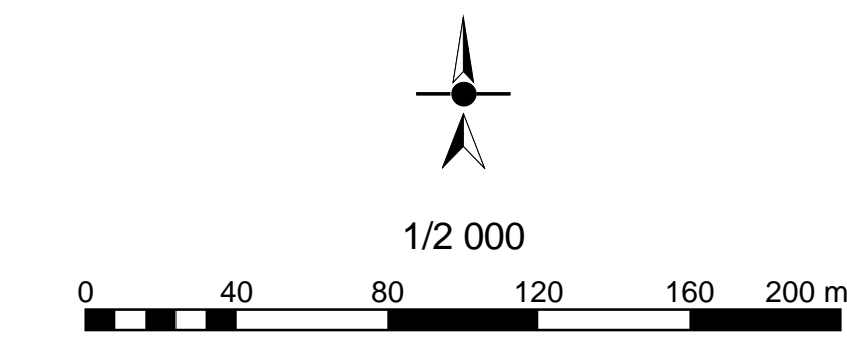


**LEGENDE**

-  Limite communale
-  Limite et nom de zone
-  Limite et nom de secteur
-  Espace boisé classé
-  Emplacement réservé
-  Règle architecturale particulière
-  Chemin à conserver
-  Élément patrimonial identifié
-  Marge de recul



1
2
3

**REDANGE**



**RUSSANGE**

**THIL**

**AUDUN-LE-TICHE**

Commune de VILLERUPT



**Plan Local d'Urbanisme**  
**Révision**

**D - Zonage 1/2000è Planche 1**

Document conforme à celui annexé  
à la délibération du Conseil Municipal  
en date du .....  
approuvant la révision  
du Plan Local d'Urbanisme  
Le Maire